

Guatemala, 31 de mayo 2019

Licenciada
Karin Fabiola Landaverry
Dirección General de Minería
Ministerio de Energía y Minas

Su Despacho

Respetable directora:

Por este medio me dirijo a usted con el propósito de dar cumplimiento a la Cláusula Octava del Contrato Numero **DGM-11-2019**, celebrado entre la Dirección General de Minería y mi persona para la prestación de servicios **TÉCNICOS** bajo el renglón 029, me permito presentar el **informe mensual** de actividades desarrolladas en el periodo del **01 al 31 de mayo de 2019**.

Se detallan Actividades a continuación:

1. TDR a) Brindar apoyo al Departamento de Control Minero

- Apoyé en la elaboración del documento administrativo para emitir opinión técnica acerca de la renuncia y desestimiento total de la cesión de derechos del derecho minero denominado "**PLANTA DISTRIBUIDORA LAS PILAS**". Expediente número **LEXT-452**.
- Apoyé en la elaboración del documento administrativo para dar tramite administrativo al informe de Monitoreo mensual de presión sonora y calidad de aire, correspondiente al mes de noviembre 2017 y resultado de calidad de agua de la descarga de la planta de tratamiento correspondiente al mes de septiembre de 2017, presentado por el derecho minero denominado "**PROYECTO MINERO CERRO BLANCO**", Expediente Número **LEXT-031-05**.
- Apoyé en la elaboración del documento administrativo para dar tramite administrativo del informe de Monitoreo mensual de presión sonora y calidad de aire, correspondiente al mes de abril 2017 y

resultado de calidad de agua de la descarga de la planta de tratamiento correspondiente al mes de abril de 2017, presentado por el derecho minero denominado "PROYECTO MINERO CERRO BLANCO", Expediente Número LEXT-031-05.

- Apoyé en la elaboración del documento administrativo para emitir opinión técnica acerca de la Actualización de Minado del derecho minero denominado "LA MECA I". Expediente número CT-110.
- Apoyé en la elaboración del documento administrativo para emitir opinión técnica acerca del Expediente de Diagnóstico Ambiental del derecho minero denominado "LA MECA I". Expediente número CT-110, a solicitud de la Unidad de Gestión Socio Ambiental del Ministerio de Energía y Minas.

2. TDR b) Apoyar en la realización de inspecciones a derechos mineros de exploración y explotación minera vigente, de acuerdo a la programación establecida.

- Apoye en realizar inspección técnica al derecho minero denominado "PLANTA DISTRIBUIDORA LAS PILAS" con registro LEXT-452, para la verificación del cumplimiento técnico de sus actividades según programación establecida.
- Apoye en realizar inspección técnica al derecho minero denominado "ESCUINTLA" con registro LEXT-313, para la verificación del cumplimiento técnico de sus actividades según programación establecida.
- Apoye en realizar inspección técnica al derecho minero denominado "ARENERA Y PIEDRINERA DEL RIO" con registro LEXT-014-06, para la verificación del cumplimiento técnico de sus actividades según programación establecida.

- Apoye en realizar inspección técnica al derecho minero denominado "EL CAMINO" con registro LEXT-023-05, para la verificación del cumplimiento técnico de sus actividades según programación establecida.
- Apoye en realizar inspección técnica al derecho minero denominado "VERSALLES" con registro LEXT-036-05, para la verificación del cumplimiento técnico de sus actividades según programación establecida.
- Apoye en realizar inspección técnica al derecho minero denominado "CANTERA SAN JOAQUIN / SAN ANTONIO" con registro LEXT-006-13, para la verificación del cumplimiento técnico de sus actividades según programación establecida.
- Apoye en realizar inspección técnica al derecho minero denominado "AGREGADOS BARRANCA HONDA" con registro LEXT-231, para la verificación del cumplimiento técnico de sus actividades según programación establecida.
- Apoye en realizar inspección técnica al derecho minero denominado "PEDRERA EL PILAR" con registro LEXT-112, para la verificación del cumplimiento técnico de sus actividades según programación establecida.

3. TDR f) Apoyar en la elaboración de informes sobre inspecciones a derechos mineros de exploración, explotación y áreas de explotación minera ilegales.

- Apoye en la elaboración de informe sobre la inspección técnica realizada al derecho minero denominado "CANTERA SAN JOAQUIN / SAN ANTONIO" con registro LEXT-006-13, para la verificación del cumplimiento técnico de sus actividades según programación establecida.


- Apoyé en la elaboración de informe sobre la inspección técnica realizada al derecho minero denominado "PEDRERA EL PILAR" con registro LEXT-112, para la verificación del cumplimiento técnico de sus actividades según programación establecida.

4. TDR i) Apoyar en otras actividades que le sean asignadas por el Departamento de Control Minero y la Dirección General de Minería.


- Apoyé en generar mapas cartográficos, para la verificación en campo de la inspección a los derechos mineros denominados "EXTRACCIÓN MINERA FENIX" y "PROYECTO DE EXPLOTACIÓN MINERO NIQUEGUA MONTUFAR II", a solicitud de la Dirección General de Minería.
- Apoyé en generar mapa cartográfico, para la verificación en campo de la inspección al derecho minero denominado "PLANTA DISTRIBUIDORA LAS PILAS" con registro LEXT-452.
- Apoyé en generar mapa cartográfico, para la verificación en campo de la inspección al derecho minero denominado "ESCUINTLA" con registro LEXT-313.
- Apoyé en generar mapa cartográfico, para la verificación en campo de la inspección al derecho minero denominado "ARENERA Y PIEDRINERA DEL RIO" con registro LEXT-014-06.
- Apoyé en generar mapa cartográfico, para la verificación en campo de la inspección al derecho minero denominado "EL CAMINO" con registro LEXT-023-05.
- Apoyé en generar mapa cartográfico, para la verificación en campo de la inspección al derecho minero denominado "VERSALLES" con registro LEXT-036-05.

- Apoyé en generar mapa cartográfico, para la verificación en campo de la inspección al derecho minero denominado "CANTERA SAN JOAQUIN / SAN ANTONIO" con registro LEXT-006-13
- Apoyé en generar mapa cartográfico, para la verificación en campo de la inspección al derecho minero denominado "AGREGADOS BARRANCA HONDA" con registro LEXT-231.
- Apoyé en generar mapa cartográfico, para la verificación en campo de la inspección al derecho minero denominado "PEDRERA EL PILAR" con registro LEXT-112


Atentamente,


 Jimmy Armando de León Casprowitz
 Técnico Universitario en Geología
 DPI No. (2146 24595 1601)

Vo.Bo.


 Inga. Sandra Karina Velásquez López
 Jefe del Departamento de Control Minero
 Dirección General de Minería

Aprobado


 Lic. Karla Fabiola Landaverry
 Dirección General de Minería
 Ministerio de Energía y Minas

