

Guatemala, 31 de Octubre de 2019 ✓

Licenciada
Karin Fabiola Landaverry
Directora General de Minería ✓
Ministerio de Energía y Minas

Su Despacho

Respetable Directora:

Por este medio me dirijo a usted con el propósito de dar cumplimiento a la Cláusula Octava del Contrato Número (**DGM-36-2019**), celebrado entre la **DIRECCIÓN GENERAL DE MINERÍA** y mi persona para la prestación de servicios **TÉCNICOS** bajo el renglón 029, me permito presentar el **Informe Mensual** de actividades desarrolladas en el período del **01 al 31 de Octubre de 2019**. ✓

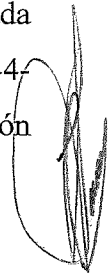
Se detallan Actividades a continuación:

1. TDR a) Brindar apoyo al Departamento de Control Minero:

- Apoyé en elaboración de oficio para dar respuesta a una solicitud por parte de la fiscaliza de Delitos Contra El Ambiente del Ministerio Público, en donde se pidió remitir información respecto a la licencia de explotación "ARENERA EL CARMEN" y la empresa DESARROLLO DE INVERSIONES DE CENTRO AMERICA SOCIEDAD ANONIMA, según hoja de tramite 869.
- Apoye a realizar mapa de extracción minera ilegal ubicada específicamente en coordenadas UTM NAD27 CENTRAL N178156/E302999 en el municipio de Morales departamento de Izabal, la cual se encuentra dentro de una licencia de exploración **LA RUIDOSA I, SEXR-007-10**.



- Apoye en la búsqueda de escaneo de expediente original del derecho minero Niquegua Montufar y el derecho minero Cerro Blanco en el archivo de la Dirección General de Minería. Por lo cual se tuvo que escanear el expediente de Niquegua Montufar ya que no se contaba con la copia digital.
 - Apoye con la elaboración de documento administrativo para darle trámite a la solicitud de credencial **SEXPORT-TI-011-19. DICTAMEN-CM-SCDM-085-2019.**
 - Apoye con la elaboración de documento administrativo para darle trámite a la solicitud de credencial **SEXPORT-TI-014-19. DICTAMEN-CM-SCDM-0900-2019.**
 - Apoye con la elaboración de documento administrativo para darle trámite a la solicitud de credencial **SEXPORT-NTI-028-19. DICTAMEN-CM-SCDM-09-2019.**
2. **TDR c)** Apoyar en la verificación del cumplimiento del Plan de Trabajo y la metodología de exploración y explotación utilizada en los derechos mineros inspeccionados:
- Apoye en realizar informe de credencial del derecho minero “RAQUELITA” Lext-107 respecto a solicitud de credencial **SEXPORT-TI-014-19.**
 - Apoye en realizar informe de solicitud de ampliación de mineral del derecho minero “CALERA SAN MIGUEL” ET-CT-155 de acuerdo a la ampliación de mineral Dolomita solicitado.
3. **TDR f)** Apoyar en la elaboración de informes sobre las inspecciones a derechos mineros de exploración, explotación y áreas de explotación minera ilegales:
- Apoye con la elaboración de informe de inspección ilegal de un area ubicada en la ruta Chisec-Raxuruha específicamente en coordenadas N1758144- E792885 la cual se encuentra dentro de una solicitud de exploración



denominada SUYUC SEXPORT-003-07. **SEMI-INF-EXP-ILEGAL-082-2019**

- Apoye en la elaboración de informe de inpección ilegal de un area ubicada en la ruta Chisec-Raxuruha especificamente en coordenadas N1758967-E796741. **SEMI-INF-EXP-ILEGAL-083-2019**
 - Apoye en la elaboración de informe de inpección ilegal de un area ubicada en Santa Cruz Alta Verapaz especificamente en coordenadas N1697939-E776684. **SEMI-INF-EXP-ILEGAL-084-2019**
 - Apoye en la elaboración de informe de inpección ilegal de un area ubicada en Coban Alta Verapaz especificamente en coordenadas N1712430-E783536. **SEMI-INF-EXP-ILEGAL-085-2019**
 - Apoye en la elaboración de informe de inpección ilegal de un area ubicada en Tamahu Alta Verapaz especificamente en coordenadas N1694855-E790285. **SEMI-INF-EXP-ILEGAL-086-2019**
 - Apoye en la elaboración de informe de inpección ilegal de un area ubicada en Purulha Baja Verapaz especificamente en coordenadas N1689069-E791689. **SEMI-INF-EXP-ILEGAL-087-2019**
 - Apoye en la elaboración de informe de inpección ilegal de un area ubicada en Purulha Baja Verapaz especificamente en coordenadas N1687994-E771854. **SEMI-INF-EXP-ILEGAL-088-2019**
 - Apoye en la elaboración de informe de inpección ilegal de un area ubicada en Purulha Baja Verapaz especificamente en coordenadas N1697939-E776684. **SEMI-INF-EXP-ILEGAL-089-2019.**
4. **TDR g)** Apoyar con el analisis y evaluacion de documentos tecnicos relacionados con expedientes de asuntos mineros de exploracion, explotación y explotación ilegal.
- Apoye en la elaboracion de analisis de produccion del derecho minero "San Miguel" CT-096 para darle seguimiento al tramite de la solicitud de la solicitud de credencial **SEXPORT-NTI-33-19.**




- Apoye en la elaboracion de analisis de producción del derecho minero “Cienega Larga” CT-168, para darle seguimiento al tramite de la solicitud de la solicitud de credencial **SEXPORT-NTI-06-19**.
- Apoye en la elaboracion de analisis de producción del derecho minero “San Lorenzo” CT-086 para darle seguimiento al tramite de la solicitud de la solicitud de credencial **SEXPORT-TI-11-19**.
- Apoye en la elaboracion de analisis de producción del derecho minero “Raquelita” LEXT-107 para darle seguimiento al tramite de la solicitud de la solicitud de credencial **SEXPORT-TI-014-19**.
- Apoye en la elaboracion de analisis de producción del derecho minero “Monte Cristo” LEXT-494 para darle seguimiento al tramite de la solicitud de la solicitud de credencial **SEXPORT-NTI-28-19**.
- Apoye en el analisis de producción del derecho minero denominado “LOS MENDEZ” LEXT-010-05, sin embargo no fue posible continuar el tramite de creencial debido a que no cuentan con informe de credencial vijente.
- Apoye con el analisis de informe final de exportacion de la credencial **EXPORT-NTI-07-18** a traves de providencia **NO. 380**.

5. TDR i) apoyar en otras actividades que le sean asignadas.


- Apoye en la verificación y anotación de de datos de informes de inspecciones ilegales realizadas durante el año 2019 ya que dicha información fue requerida al departamento de Control Minero.
- Apoye con la elaboracion de mapa de extracción ilegal ubicada en el municipio de Chisec ALTA Verapaz.
- Apoye con la elaboración de mapa de extracciones minera ilegales ubicada en Baja Verapaz.
- Apoye en la elaboración de mapa de extracción minera ilegal ubicada en el municipio de Tamahú Alta Verapaz.
- Apoye en la elaboración de mapa de extracción minera ilegal ubicad en Cobán Alta Verapaz.

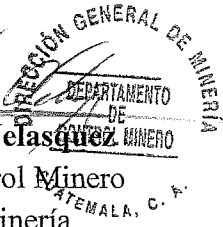
- Apoye en la elaboración de mapa de extracción minera ilegal ubicada en el municipio de Santa Cruz Verapaz.
- Apoye en la elaboración de 3 mapas de extracciones mineras ilegales ubicadas en el municipio de Purulha Baja Verapaz.

Atentamente,

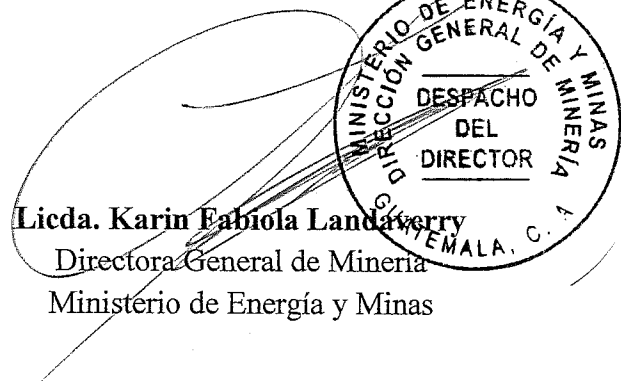

Magda Suecely Alvarado Soto
Técnico Universitario en Geología
DPI No. (3480 41667 1601)

Vo.Bo.


Inga. Sandra Karina Velásquez
Jefe Departamento de Control Minero
Dirección General de Minería



Aprobado


Licda. Karin Fabiola Landaverry
Directora General de Minería
Ministerio de Energía y Minas

