

Factura Pequeño Contribuyente

BYRON ISAIAS, PÉREZ ARGUETA
 Nit Emisor: 73993654
BYRON ISAIAS PEREZ ARGUETA
 4 CALLE COLONIA NUEVA ESPERANZA, zona 12, Coban, ALTA VERAPAZ
 NIT Receptor: 3377938
 Nombre Receptor: MINISTERIO DE ENERGIA Y MINAS

NÚMERO DE AUTORIZACIÓN:
 993CC964-44B0-4A9F-8683-7777EA1D654E
 Serie: 993CC964 Número de DTE: 1152404127
 Numero Acceso:
 Fecha y hora de emisión: 30-sep-2022 11:34:15
 Fecha y hora de certificación: 12-sep-2022 11:34:15
 Moneda: GTQ

#No	B/S	Cantidad	Descripción	Precio/Valor unitario (Q)	Descuentos (Q)	Otros Descuentos(Q)	Total (Q)	Impuestos
1	Servicio	1	Por Servicios Técnicos, prestados al Ministerio de Energía y Minas, en la Dirección General de Minería, del (01/09/2022) al (30/09/2022), según contrato número MEM-423-2022.	7,500.00	0.00	0.00	7,500.00	
TOTALES:					0.00	0.00	7,500.00	

* No genera derecho a crédito fiscal

Datos del certificador
Superintendencia de Administración Tributaria NIT: 16693949



Oscar Pérez
 Viceministro de Desarrollo Sostenible
 Ministerio de Energía y Minas



Licda. Iva Elizabeth Keller Taylor
 Directora General de Minería
 Dirección General de Minería

"Contribuyendo por el país que todos queremos"

Licenciada
Ida Elizabeth Keller Taylor
Directora General de Minería
Dirección General de Minería
Ministerio de Energía y Minas

Respetable Licenciada:

Por este medio me dirijo a usted con el propósito de dar cumplimiento a la Cláusula Octava del Contrato Número **MEM-423-2022**, celebrado entre el Ministerio de Energía y Minas y mi persona para la prestación de **SERVICIOS TÉCNICOS** bajo el renglón 029, en la **DIRECCIÓN GENERAL DE MINERÍA**, me permito presentar el **informe Mensual** de actividades desarrolladas en el período del **01 al 30 de septiembre del año 2022**.

Se detallan Actividades a continuación:

a) El contratista para el cumplimiento de los términos de referencia, deberá utilizar todas las herramientas informáticas necesarias implementadas en este Ministerio, para los procedimientos de control interno

b) Apoyar al Departamento de Control Minero

- Apoyé en la elaboración del documento administrativo DCM-EXP-PROV-448-2022, de fecha seis de septiembre de dos mil veintidós; en el que se recomienda a la Dirección General de Minería AUTORIZAR EL 60% DE LA CANTIDAD SOLICITADA (66,582,294 Kg) por la entidad CEMENTOS PROGRESO, SOCIEDAD ANÓNIMA, para exportar el producto minero solicitado CALIZA, así mismo, continuar con el trámite de solicitud de Credencial de Exportación, según registro SST-150-232.

c) Apoyar en la realización de inspecciones en áreas de explotaciones mineras ilegales

- Apoyé en inspección técnica realizada a un área denunciada por explotación ilegal, a requerimiento del Ministerio Público, según Expediente No. M0003-2022-463, en las coordenadas Geográficas: 14.552486, - 90.591243, en las orillas de los ríos el Arenal y Arenalito, ubicados a un costado del Condominio Hacienda de las Flores en el Kilómetro 14.5, interior de la carretera al pacífico, municipio de Villa Nueva, Guatemala.
- Apoyé en inspección técnica en seguimiento a denuncia por extracción ilegal de materiales de río y selecto en fragmentos del Río Samalá, ubicados en jurisdicción de los municipios de El Palmar y San Felipe Retalhuleu de los departamentos de Quetzaltenango y Retalhuleu; en comisión realizada del 17 al 19 de agosto de 2022.

d) Apoyar en la elaboración de informes sobre las inspecciones a derechos mineros de exploración, explotación y áreas de explotación minera ilegales

- Apoyé en la elaboración del informe de Credencial de Exportación DCM-INF-INS-CRED-022-2022, de fecha 29 de agosto de 2022, con base al resultado de la inspección técnica realizada al derecho minero "BANCO DE MATERIALES LA ISLA", LEXT-583, la cual se llevó a cabo el día 08 de agosto de 2022 por solicitud de Credencial de Exportación SST-150-232.
- Apoyé en la elaboración del informe de Inspección DCM-INF-INS-EXT-152-2022 de fecha 09 de septiembre de 2022, a partir del resultado de la inspección técnica realizada al derecho minero "CANTERA GUAXPAC", LEXT-007-05, ubicado en el municipio de Táctic, Alta Verapaz; la cual se llevó a cabo el día 28 de septiembre de 2022; de acuerdo a programación establecida por el Departamento de Control Minero.
- Apoyé en la elaboración del informe de Inspección DCM-INF-INS-EXT-151-2022 de fecha 0 de septiembre de 2022, a partir del resultado de la inspección técnica realizada al derecho minero "CANTERAS EL CAMPAMENTO", LEXT-470, ubicado en el municipio de San Cristóbal Verapaz (Alta Verapaz) y Chicamán (El Quiché); la cual se llevó a cabo el día 26 de julio de 2022; de acuerdo a Programación establecida por el Departamento de Control Minero.

- Apoyé en la elaboración del informe de Inspección DCM-INF-INS-EXT-146-2022 de fecha 29 de agosto de 2022, a partir del resultado de la inspección técnica realizada al derecho minero "BANCO DE MATERIALES LA ISLA", LEXT-583, ubicado en el municipio de Santa Cruz Verapaz (Alta Verapaz); la cual se llevó a cabo el día 08 de agosto de 2022.
- Apoyé en la elaboración del informe de Inspección DCM-INF-EXP-ILE-064-2022 de fecha 06 de septiembre de 2022, a partir del resultado de la Inspección a requerimiento del Ministerio Público según Expediente No. M0003-2022-463, en las coordenadas Geográficas: 14.552486, -90.591243, en las orillas de los ríos el Arenal y Arenalito, ubicados a un costado del Condominio Hacienda de las Flores en el Kilómetro 14.5, interior de la carretera al pacífico.
- Apoyé en la elaboración del informe de Inspección DCM-INF-ILE-056-2022 de fecha 06 de agosto de 2022, a partir del resultado de la inspección técnica en seguimiento a denuncia por extracción ilegal de materiales de río y selecto en fragmentos del Río Samalá, ubicados en jurisdicción de los municipios de El Palmar y San Felipe Retalhuleu de los departamentos de Quetzaltenango y Retalhuleu; la cual se llevó a cabo el día 18 de agosto de 2022.

e) Apoyar en el análisis y evaluación de documentos técnicos relacionados con expedientes de asuntos mineros de exploración, explotación y explotación ilegal

- Apoyé en la elaboración del documento administrativo DCM-OFI-320-2022 de fecha 29 de agosto de 2022, en atención a la Hoja de Trámite No. 445, de fecha 24 de agosto de 2022, en la cual se adjunta solicitud número VMH-MEM-73-2022 de fecha 22 de agosto de 2022, por el señor EDGAR ROLANDO ZAMORA RUIZ, Director Ejecutivo de AMSA; en relación a verificación de medidas de mitigación contempladas en licencias de explotación minera en el río Villalobos.
- Apoyé en la elaboración del documento administrativo DCM-CRED-SOL-041-2022, de fecha 05 de septiembre de 2022, en relación a extender solvencia técnica a favor de la entidad CEMENTOS PROGRESO, SOCIEDAD ANÓNIMA; así como al Derecho Minero de explotación "BANCO DE MATERIALES LA ISLA", LEXT-583.
- Apoyé en la elaboración del documento administrativo DCM-OFI-313-2022, de fecha 22 de agosto de 2022, en atención a la hoja de trámite No. 431, de fecha 19 de agosto de 2022, en la cual se adjunta el oficio enviado por el señor Ricardo Leonel Monroy Mejía, de la Fiscalía de Delitos Contra el Ambiente del Ministerio Público en referencia al expediente número MP003-2022-2023, solicitando información sobre "Si se ha otorgado o se encuentra en proceso o estado de resolver alguna Licencia de Explotación Minera" en el lugar conocido como "Cuchilla de la bajada al río Pixcayá en Chivichón", municipio de San Martín Jilotepeque, según informe de inspección No. DCM-INF-EXP-ILE-030-2022.
- Apoyé en la elaboración del Informe de Inspección DCM-INF-VR-015-2022, de fecha 24 de agosto de 2022, con base al reconocimiento geológico superficial de un área ubicada al norte del cantón La Ponderosa y Cantón El Cementerio, municipio de Santa Cruz Chinautla, la cual se llevó a cabo el 23 de agosto de 2022; en conjunto con la CONRED e INSIVUMEH.


f) Brindar apoyo en diligencias a requerimiento de otras instituciones públicas que sean cursadas por la Dirección General de Minería, Subdirección o Jefatura del Departamento de Control Minero


- Apoyé en inspección técnica en conjunto con la CONRED e INSIVUMEH, en la cual se realizó reconocimiento geológico superficial de un área ubicada al norte del cantón La Ponderosa y Cantón El Cementerio, municipio de Santa Cruz Chinautla, la cual se llevó a cabo el 23 de agosto de 2022.


g) Apoyar en otras actividades que le sean asignadas

- Apoye en la elaboración de mapas temáticos con el software QGIS. Apoye en el procesamiento de imágenes tomadas con DRONE con el software PIX4D.


Atentamente,



Byron Isaias Pérez Argueta
DPI No. (2167843521601)


Vo.Bo. Ing. Francisco Nahoki Quan Aguirre
Jefe del Departamento de Control Minero






Aprobado
Licda. Ida Elizabeth Keller Taylor
Directora General de Minería
Dirección General de Minería
Ministerio de Energía y Minas


Vo.Bo. Ing. Oscar Rafael Pérez Ramírez
Viceministro de Desarrollo Sostenible

