

MAPA DE LICENCIAS OTORGADAS DEPARTAMENTO DE RETALHULEU

600000

620000

640000

660000

680000

700000

1620000

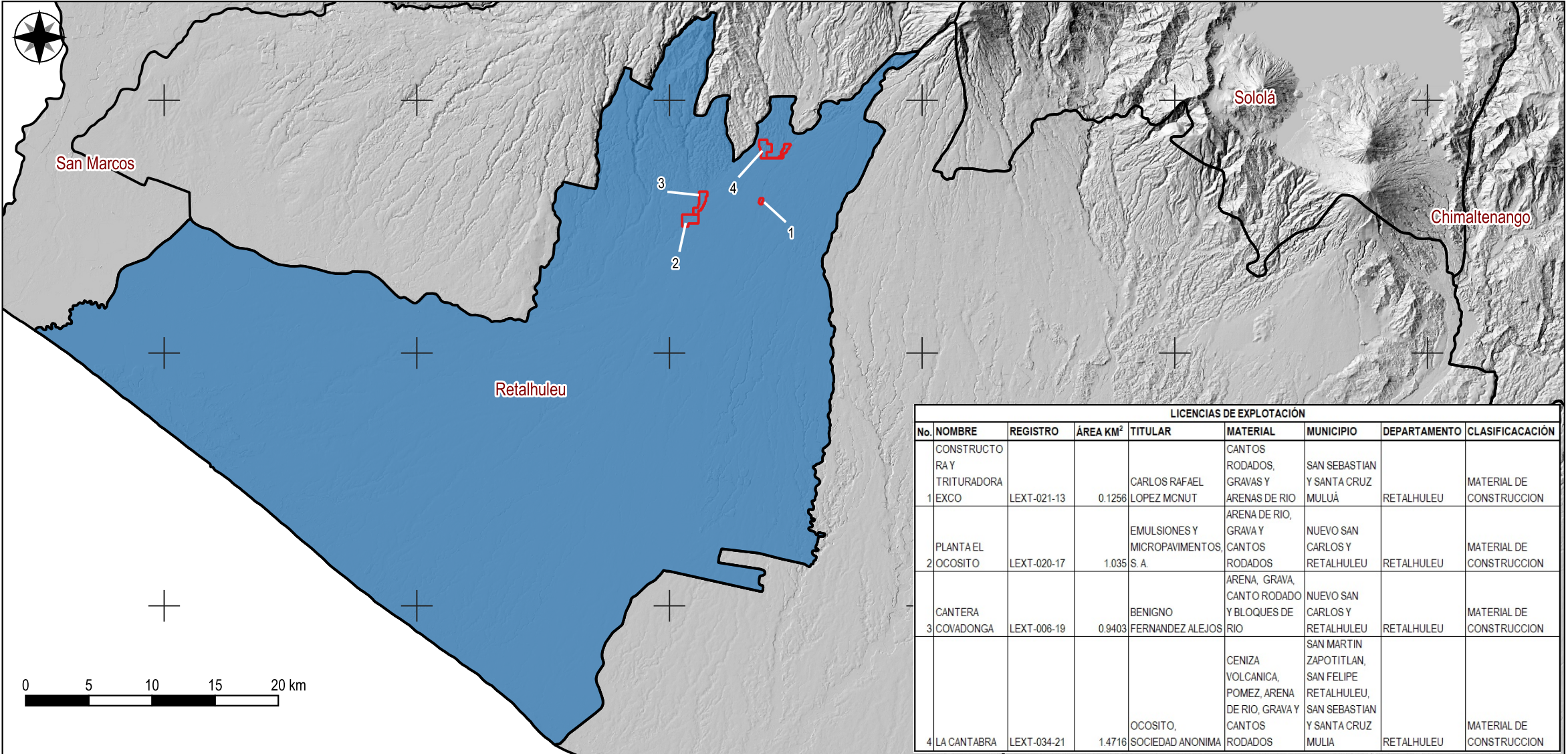
1600000

1580000

1620000


1600000


1580000



LICENCIAS DE EXPLOTACIÓN								
No.	NOMBRE	REGISTRO	ÁREA KM ²	TITULAR	MATERIAL	MUNICIPIO	DEPARTAMENTO	CLASIFICACIÓN
1	CONSTRUCTORA Y TRITURADORA EXCO	LEXT-021-13	0.1256	CARLOS RAFAEL LOPEZ MCNUT	CANTOS RODADOS, GRAVAS Y ARENAS DE RIO	SAN SEBASTIAN Y SANTA CRUZ MULUÁ	RETALHULEU	MATERIAL DE CONSTRUCCION
2	PLANTA EL OCSITO	LEXT-020-17	1.035	EMULSIONES Y MICROPAVIMENTOS, S. A.	ARENA DE RIO, GRAVA Y CANTOS RODADOS	NUEVO SAN CARLOS Y RETALHULEU	RETALHULEU	MATERIAL DE CONSTRUCCION
3	CANTERA COVADONGA	LEXT-006-19	0.9403	BENIGNO FERNANDEZ ALEJOS	ARENA, GRAVA, CANTO RODADO Y BLOQUES DE RIO	NUEVO SAN CARLOS Y RETALHULEU	RETALHULEU	MATERIAL DE CONSTRUCCION
4	LA CANTABRA	LEXT-034-21	1.4716	OCOSITO, SOCIEDAD ANONIMA	CENIZA VOLCANICA, POMEZ, ARENA DE RIO, GRAVA Y CANTOS RODADOS	SAN MARTIN ZAPOTITLAN, SAN FELIPE RETALHULEU, SAN SEBASTIAN Y SANTA CRUZ MULIA	RETALHULEU	MATERIAL DE CONSTRUCCION

LEYENDA

LICENCIAS OTORGADAS EXPLOTACION 

DEPARTAMENTO DE RETALHULEU 

REFERENCIA ESPACIAL:
 Proyección Universal Transversal Mercator (UTM)
 WGS 1984 UTM Zona 15
 Datum de América del Norte 1927 (NAD27 Central)
 ESCALA: 1:400,000

ELABORACIÓN
 Belen Estrada Guzmán
 Técnica en Geología
 Departamento de Derechos Mineros, 2024
 Dirección General de Minería



Ministerio de **Energía y Minas**